

MAPA DO CELÓW PROJEKTOWYCH

Sekcje mapy: 6.148.12.05.3.3, 6.148.12.05.3.4

SKALA 1:500

Układ współrzędnych "2000/6"

Układ odniesienia "Kronsztadt 86"

Dane ewidencyjne wniesiono na podstawie operatu ewidencji gruntów i budynków.

Umieszczone na mapie punkty osnowy geodezyjnej podlegają ochronie zgodnie z art.48 ust.1 pkt 3 Prawa Geod. i Kart.

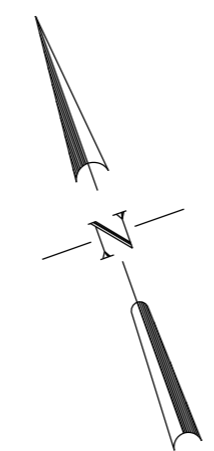
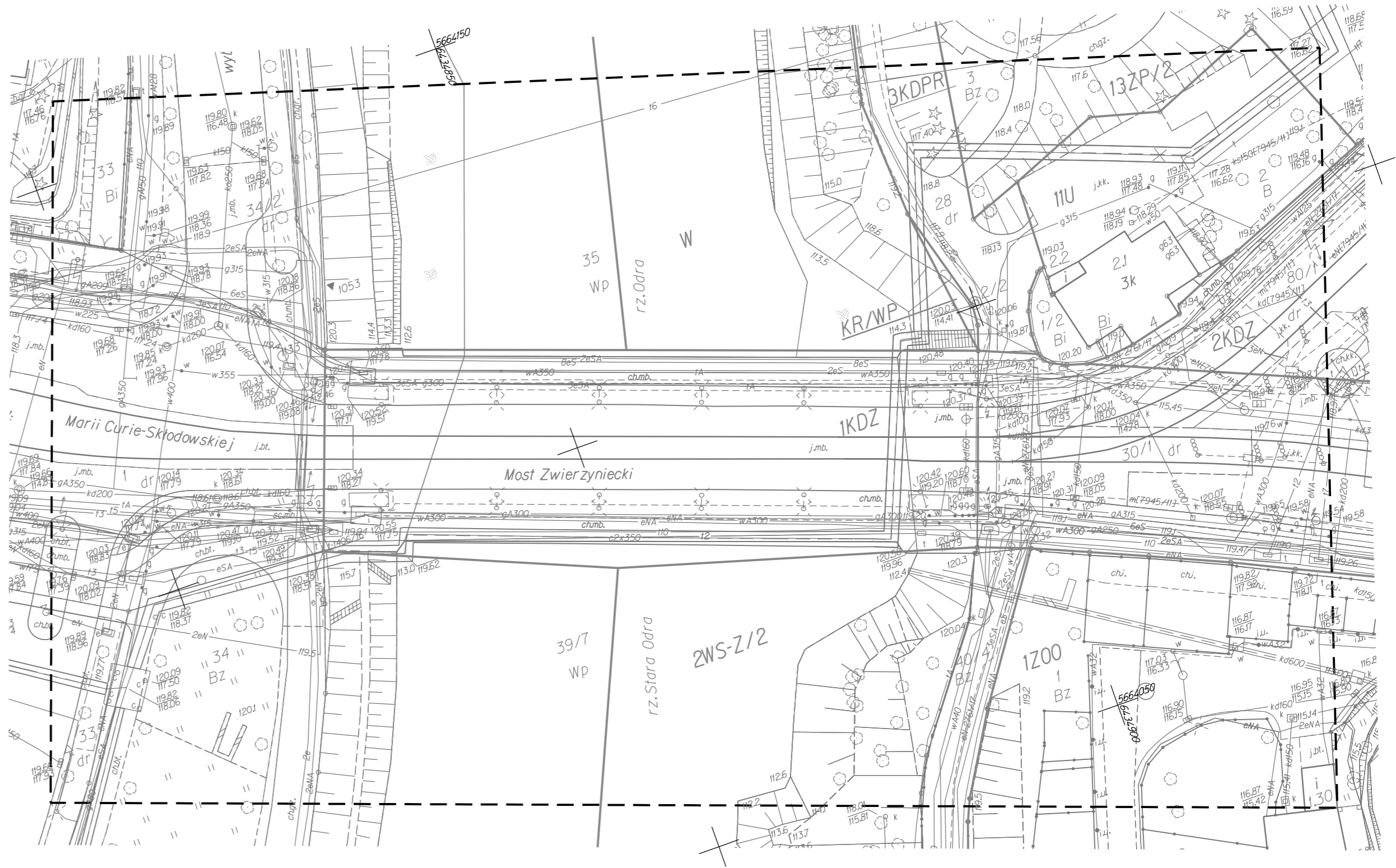
Nie badano słuszności gruntowych w zakresie opracowanej mapy.

Nie wyklucza się istnienia w terenie innych nie wykazanych na mapie

urządzeń podziemnych, które nie były zgłoszone do inwentaryzacji lub

o których brak jest informacji w instytucjach branżowych.

----- Oznaczenie granic obszaru, który był przedmiotem opracowania



woj. dolnośląskie
powiat M.Wrocław
Wrocław
gm. Wrocław
nr jedn. ewid.: 026401_1
obr. Plac
Grunwaldzki
nr obrębu: 0005
dz. 39/7 AM 31,
35 AM 30

MAPA DO CELÓW PROJEKTOWYCH
SKALA 1:500

wykonana przez:



na podstawie mapy zasadniczej oraz wyników
zgłoszenia pracy geodezyjnej, zarejestrowanej
w ZGKiKM we Wrocławiu pod nr
ZGKiKM.TM.6640.2043.2019



podpis osoby reprezentującej podmiot wykonujący prace

Cubic Orb sp. z o.o.
(dawniej GEO-SPOT
Biuro Geodezji Krzysztof Krzeszowski)
58-150 Strzegom, ul. Św. Jadwigi 7/4
www.geo-spot.pl
KRS 0000761654 e-mail: biuro@geo-spot.pl
NIP 884-27-94-921 REGON 382009077
pieczęć firmowa wykonawcy

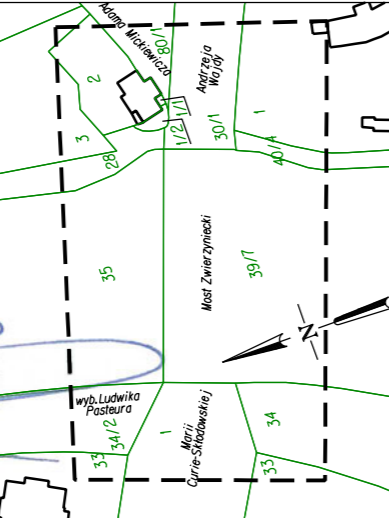
GEODETA UPRAWNIONY



imię i nazwisko oraz numer świadectwa nadania
uprawnień geodety, który sporządził mapę

Wrocław, dn. 27.05.2019

WYRYS Z MAPY EWIDENCYJNEJ
SKALA 1:2500



Poświadczam, że niniejszy dokument został opracowany
w wyniku prac geodezyjnych i kartograficznych, których rezultaty
zawiera operat techniczny wpisany do ewidencji materiałów
państwowego zasobu geodezyjnego i kartograficznego
Prezydent Wrocławia
**Zarząd Geodezji, Kartografii
i Katastru Miejskiego we Wrocławiu**
P.0264. 2019. 2852
(Identyfikator ewidencyjny materiału zasobu)
2019-08-16
(Data wpisania do ewidencji materiałów zasobu)
Z up. Prezydenta Wrocławia
(Imię, nazwisko i podpis osoby reprezentującej organ)
mgr Rafał Warwas
Główny Specjalista ds. Geodezji i Kartografii
Biura Weryfikacji Opracowań
Geodezyjnych i Kartograficznych
upr. zaw. nr 20162

miejsce pieczęci

DANE Z MIEJSCOWEGO PLANU ZAGOSPODAROWANIA PRZESTRZENNEGO

Miejscowy plan zagospodarowania przestrzennego dla części Ogrodu Zoologicznego we Wrocławiu
UCHWAŁA NR XLII/1309/09 RADY MIEJSKIEJ WROCŁAWIA z dnia 3 grudnia 2009 r.
Miejscowy plan zagospodarowania przestrzennego w rejonie Parku Szczytnickiego i Ogrodu Zoologicznego we Wrocławiu
UCHWAŁA NR XX/1672/04 RADY MIEJSKIEJ WROCŁAWIA z dnia 19 lutego 2004 r.
Miejscowy plan zagospodarowania przestrzennego obszaru w rejonie ulic Zygmunta Wróblewskiego i Adama Mickiewicza
we Wrocławiu UCHWAŁA NR XXIII/736/08 RADY MIEJSKIEJ WROCŁAWIA z dnia 10 lipca 2008 r.
Miejscowy plan zagospodarowania przestrzennego obszaru położonego w rejonie ulic Parkowej i Kazimierza Bartla
we Wrocławiu UCHWAŁA NR LXIV/1661/14 RADY MIEJSKIEJ WROCŁAWIA z dnia 16 października 2014 r.
Miejscowy plan zagospodarowania przestrzennego południowej części Szczytnik we Wrocławiu
UCHWAŁA NR XVIII/514/04 RADY MIEJSKIEJ WROCŁAWIA z dnia 15 stycznia 2004 r.

PRZEZNACZENIE TERENU:

MW Oznaczenie terenu

ZAGOSPODAROWANIE TERENU:

----- Linie rozgraniczające tereny o różnych funkcjach

UWAGA: Naniesione dane z miejscowego planu zagospodarowania
przestrzennego nie zwalniają projektanta z zapoznania się
z opracowaniem graficznym i opisowym MPZP